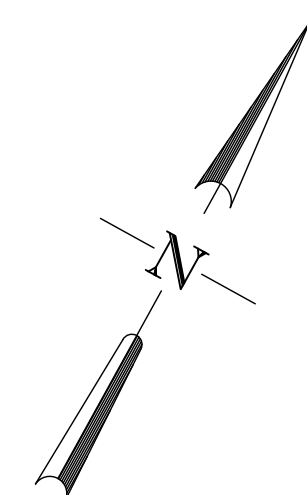



5541850
7439100
[121904_5.0003] Podłęże
[121904_5.0011] Zakrzów



LEGENDA

- LINIA PODZIAŁOWA EWIDENCJI
- ISTNIEJĄCA OŚ DROGI
- PROJEKTOWANY KRAWĘŻNIK BETONOWY WYSOKI O WYNIESIENIU 12cm 20X30X100mm
- PROJEKTOWANY KRAWĘŻNIK BETONOWY OBNIŻONY O WYNIESIENIU 4cm 20X30X100
- PROJEKTOWANE OBRZEŻE BETONOWE
- PROJEKTOWANA KRAWĘDZ JAZDU
- PROJEKTOWANA KRAWĘDZ POBOCZA
- PROJ. DROGA DLA PIESZYCH Z KOSTKI BET. gr. 8cm CZERWONA
- PROJ. DROGA DLA PIESZYCH Z KOSTKI BET. gr. 8cm CZERWONA
- PROJ. JAZD Z KRUSZYWA
- PROJ. WIATA PRZYSTANKOWA
- PROJ. WYMIANA WARSTWY ŚCIERALNEJ gr. 4cm
- PROJ. JAZD I DOJŚCIE Z KOSTKI KAMIENI gr. 8cm
- PROJ. JAZD Z KOSTKI BETONOWEJ gr. 8cm SZARA
- PROJ. POBOCZE Z KRUSZYWA
- PROJEKTOWANE ŚCIEK Z 4 RZ. KOSTKI BET.
- PROJEKTOWANY ŚCIEK Z 2RZ. KOSTKI BET.
- PROJEKTOWANA KANALIZACJA DESZCZOWA
- PROJEKTOWANY PRZYKANALIK
- PROJEKTOWANA STUDNIA REWIZYJNA
- PROJEKTOWANA STUDZIENKA WPUSTOWA
- ELEMENTY ZAGOSPODAROWANIA DO LIKWIDACJI
- ELEMENTY PREFABRYKOWANE TYPU L
- PROJEKTOWANA SKARPA
- PROJ. ZIELENIEC/WYROWNANIE TERENU




Zarząd Województwa Małopolskiego
ul. Basztowa 22, 31-156 Kraków

Inwestor:


Wykonawca:

Nazwa opracowania:

Firma Drogowa VIA
Michał Swatek
oś. Piastów 5/35
31-623 Kraków
fdvia@interia.pl



Rozbudowa drogi wojewódzkiej nr 964 km odc. 320 od km 0+015 do km 0+227
polegająca na budowie chodnika wraz z zatoką autobusową w m. Podłęże

Gmina:	NIEPOŁOMICE	Powiat:	WIELICKI	Województwo:	MAŁOPOLSKIE	
Część projektu:	PROJEKT WYKONAWCZY				Skala:	1:500
Projektant:	mgr inż. Michał Swatek				MAP/0105/PWOD/07	
Opracowujący:	mgr inż. Tomasz Cupała					
Nazwa rysunku:	Plan sytuacyjny				Nr rys.:	2

Kraków, marzec 2025r.

263.252912(20)